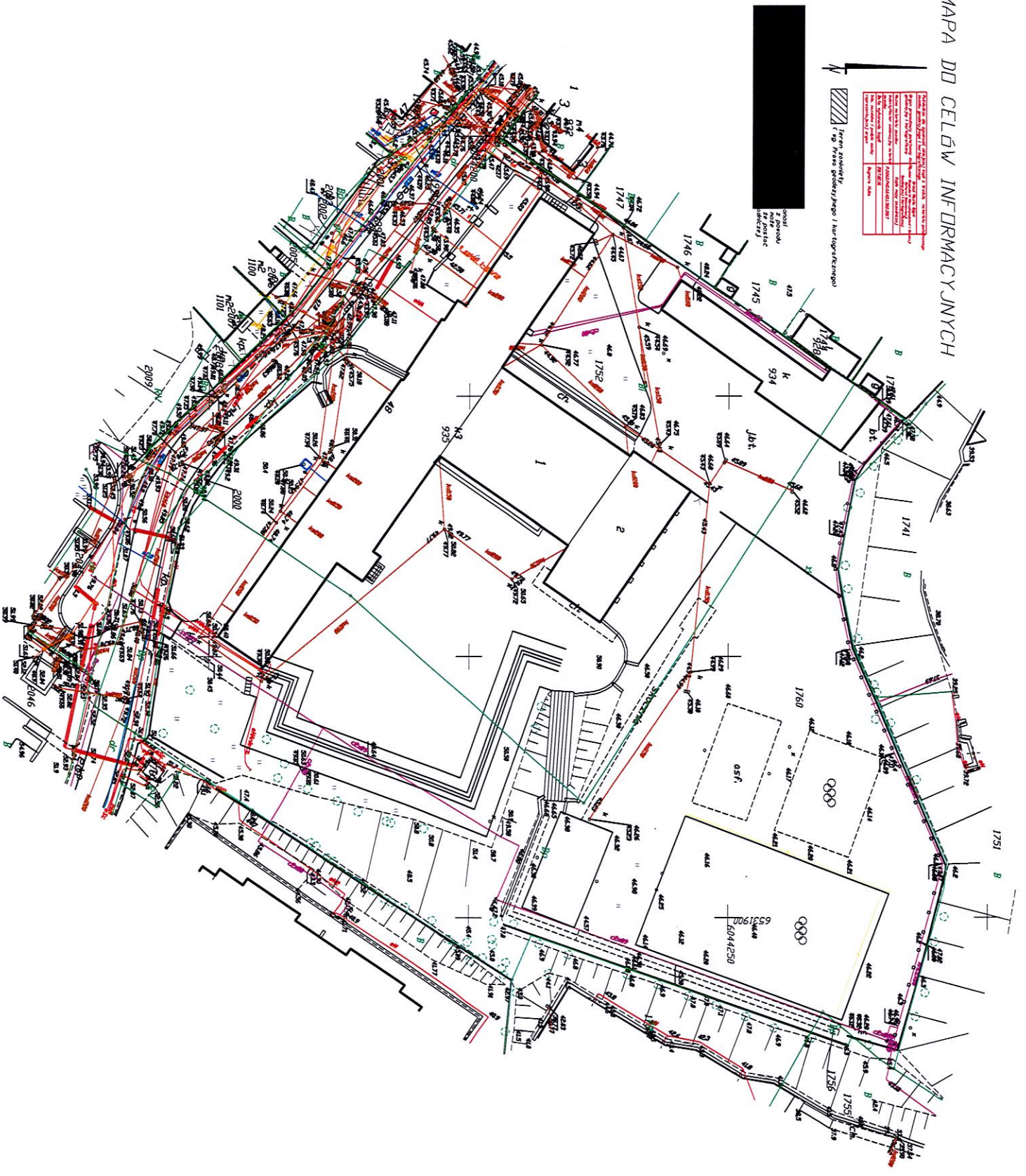


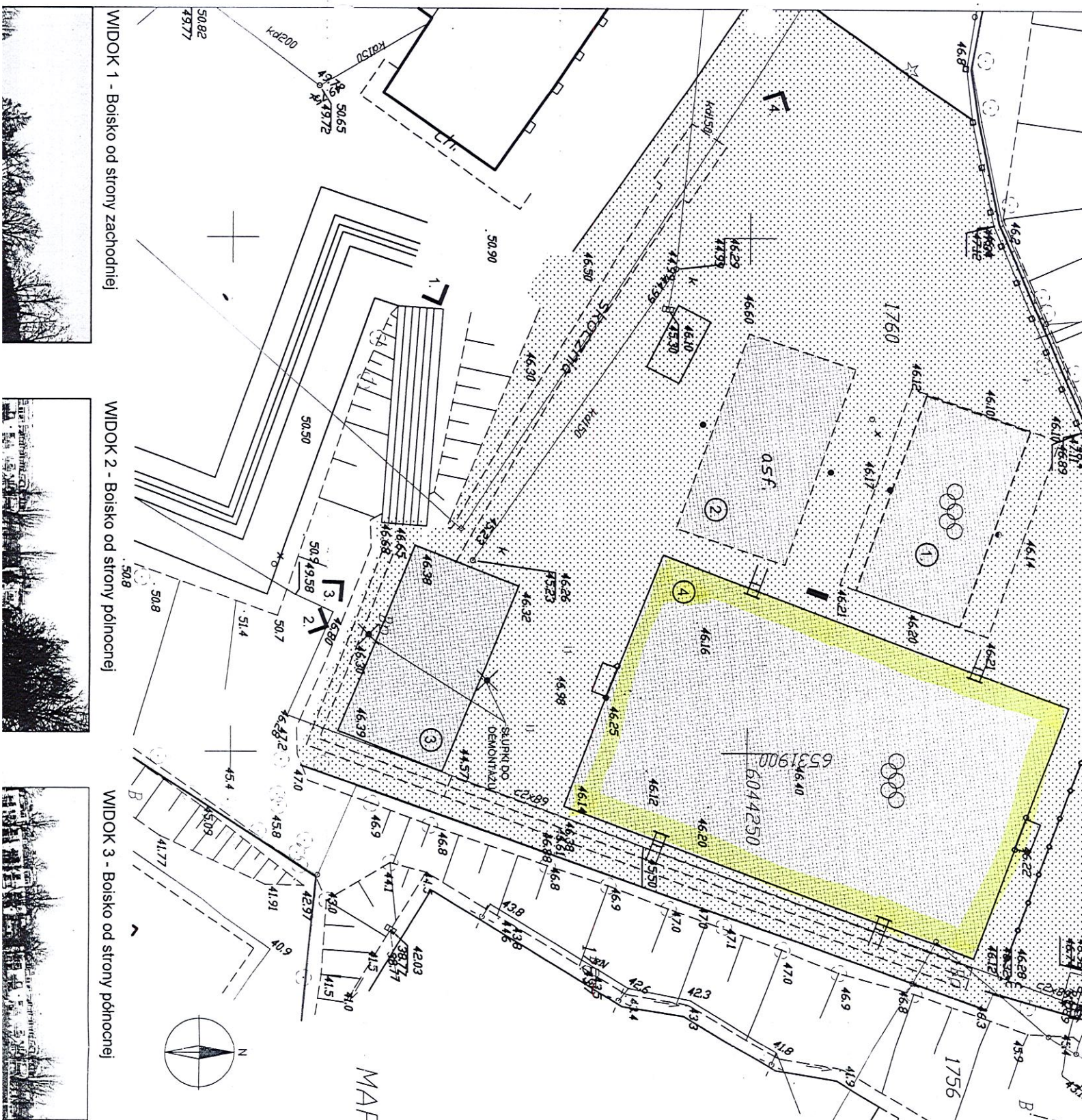
MAPA DO CELÓW INFORMACYJNYCH

Projekt: <b>MAPA DO CELÓW INFORMACYJNYCH</b> Skala: <b>1:1000</b> Data: <b>2023</b>	
Autor: <b>...</b> Wykonanie: <b>...</b> Data: <b>...</b>	Numer: <b>...</b> Data: <b>...</b>

teren zabudowy  
 teren zabudowy z przebiegiem linii energetycznych








WIDOK 1 - Boisko od strony zachodniej








WIDOK 2 - Boisko od strony północnej



WIDOK 3 - Boisko od strony północnej



WIDOK 4 - Brama wjazdowa na teren inwe-

-  LUBIANA
-  1) BOISKO DO SIATKÓWKI
-  2) BOISKO DO SIATKÓWKI
-  3) BOISKO DO SIATKÓWKI
-  4) BOISKO DO PIŁKI NOŻNEJ



ISTNIEJĄCY TRAWNIK



ISTNIEJĄCE SŁUPKI DO SI



ISTNIEJĄCE ŁAWECZKI

# MAPA DO CELÓW INFORM

Nazwa placu sportowego i adres, numer, adres ulicy, adres poczty, adres e-mail, adres strony internetowej	
Adres placu sportowego i adres poczty, adres e-mail, adres strony internetowej	
Opis projektu i jego zakres	
Miejsce realizacji projektu	
Inwestor / wykonawca projektu	
Data wykonania projektu	
Imię, nazwisko i adres osoby reprezentującej organ	
Data wykonania projektu	
Imię, nazwisko i adres osoby reprezentującej organ	



Teren zamknięty (Mg. Praca geodezyjna i kartogra.